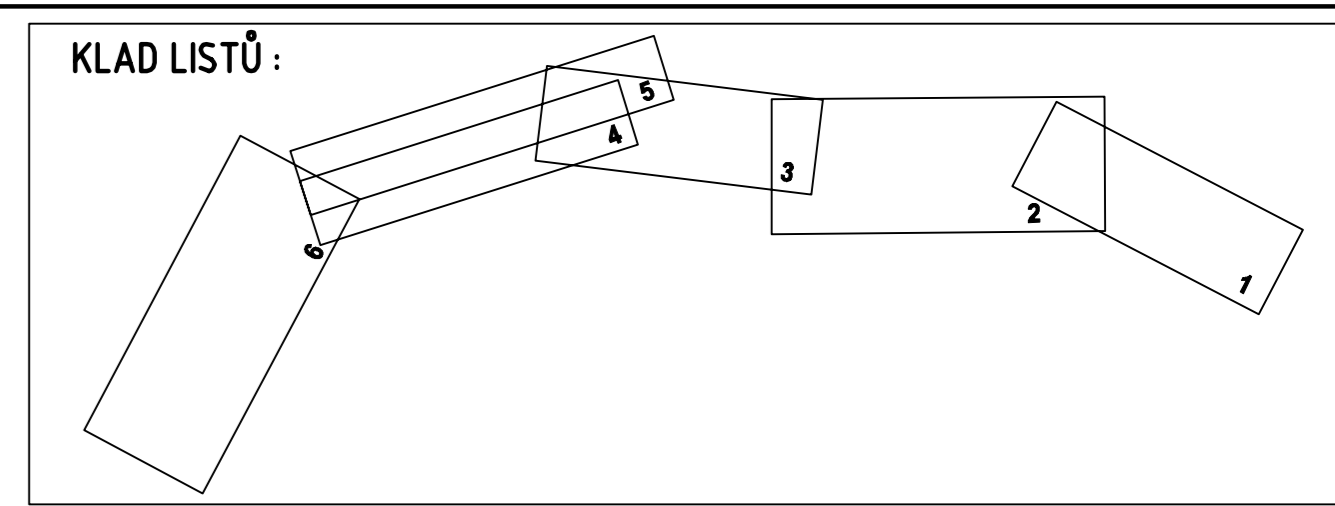
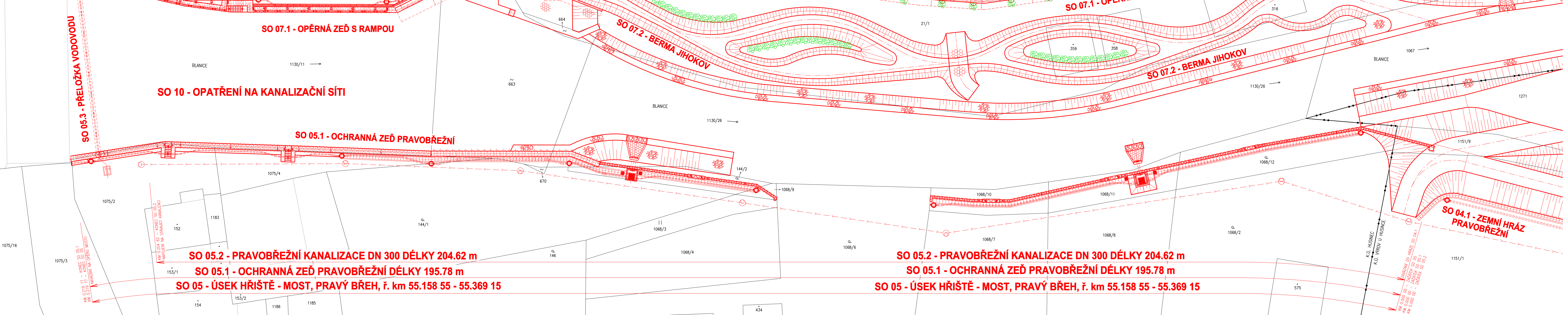
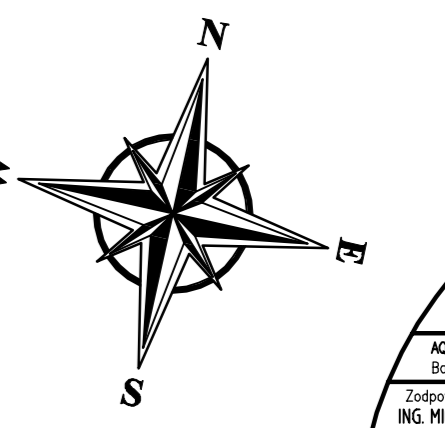


# HUSINEC - PROTIPOVODŇOVÁ OPATŘENÍ KATASTRÁLNÍ SITUAČNÍ VÝKRES, ČÁST 4 1 : 200



**LEGENDA :**

—	HRANICE PARCEL KN	—	NÁVRHOVÝ STAV
—	HRANICE VNITŘNÍ	—	NÁVRH PLOČENÍ
—	HRANICE KATASTRÁLNÍ	—	NAVRHOVANÉ SVAHY
—	PŘELOŽKA SILOVÉHO VEDENÍ NN	—	PŘELOŽKA VODOVODU V CHRÁNICIČE
—	NÁVRH PŘELOŽKY VODOVODU	—	OBETONOVÁNÍ PŘELOŽKY VODOVODU
—	NÁVRH PŘELOŽKY KANALIZACE	—	VODNÍ DÍLO
19/2	ČÍSLO PARCEL KN	—	ZAHRADY
•	BUDOVY	—	VODNÍ TOKY
	TRVALÝ TRAVNÍ POROST	—	NÁHRADNÍ VÝSADBA KEŘŮ, POPÍNAVÉ ROSTLINY



SOUŘADNICOVÝ SYSTÉM: S-JTSK  
VÝŠKOVÝ SYSTÉM: B. p.v.

ZPRACOVÁNO PRO:

**AQUATIS**  
AQUATIS a.s. | Tel: +420 541 554 111 | E-mail: info@aquatis.cz  
Istiňská 814/56, 602 00 Brno | Fax: +420 541 211 205 | http://www.aquatis.cz

Zodpovědný projektant: ING. MICHAL NOVOTNÝ	Hlavní inženýr projektu: ING. MICHAL NOVOTNÝ	Vedoucí střediska: ING. OLDŘICH NEUMAYER, CSc.
Vypracoval: ING. MICHAL NOVOTNÝ	Kontrolní inženýr: ING. OLDŘICH NEUMAYER, CSc.	Základové číslo: 1824/1A
Datum: 08/2024, DOPL. 02/2025	Stupeň dokumentace: PRO ÚZEMNÍ ŘÍZENÍ	Název součásti: C. 24.dwg

**HUSINEC**  
PROTIPOVODŇOVÁ OPATŘENÍ  
C. SITUAČNÍ VÝKRESY DOKUMENTACE

Průřez: **KATASTRÁLNÍ SITUAČNÍ VÝKRES - ČÁST 4**

Měřítko: 1 : 200 | Číslo přílohy: C.24.

Objednatel: PŮVODÍ VLTAVY, STÁTNÍ PODNIK

**SO 05.2 - PRAVOBŘEŽNÍ KANALIZACE DN 300 DÉLKY 204.62 m**  
**SO 05.1 - OCHRANNÁ ZEĎ PRAVOBŘEŽNÍ DÉLKY 195.78 m**  
**SO 05 - ÚSEK HŘIŠTĚ - MOST, PRAVÝ BŘEH, ř. km 55.158 55 - 55.369 15**

**SO 04.1 - ZEMNÍ HRÁZ PRAVOBŘEŽNÍ**

**SO 07.3 - PŘELOŽKA KANALIZACE DN 500**

**SO 07.1 - OPĚRNÁ ZEĎ S RAMPOU**

**SO 07.2 - BERMA JIHOKOV**

**SO 10 - OPATŘENÍ NA KANALIZAČNÍ SÍTI**

**SO 05.1 - OCHRANNÁ ZEĎ PRAVOBŘEŽNÍ**

SO 05.3 - PŘELOŽKA VODOVODU

KM 0.219 77 - KONEC SO 05.1  
KAM 0.219 77 - KONEC OPERU MOSTU  
KAM 0.219 77 - KONEC OPERU MOSTU

KM 0.204 62 - KONEC SO 05.2  
KAM 0.204 62 - KONEC STAVBY KANALIZACE  
KAM 0.204 62 - KONEC STAVBY KANALIZACE

KM 0.000 00 - ZÁČATEK SO 05  
KAM 0.000 00 - ZÁČATEK SO 05.1  
KAM 0.000 00 - ZÁČATEK SO 05.2

ZAMĚŘENÍ DO HRANICE SO 04.1  
K.Ú. VÝROV U HUSINEC  
K.Ú. HUSINEC